

ANNEXE 1

Requalification de la rue de la Libération à Amilly

La rue de la Libération est une rue qui permet de relier le centre-ville d'Amilly (mairie, église, La Poste, commerces, etc...) avec la route de Coulevreux qui dessert notamment la zone industrielle de la commune.

C'est un axe qui traverse une zone d'habitat ancien, avec quelques activités (garage automobile par exemple) mais qui jouxte également une zone pavillonnaire beaucoup plus récente (quartier des Terres Blanches). On y retrouve également une très belle salle communale dite des Terres Blanches du nom du quartier dans lequel elle se situe.

La voirie est vétuste et assez étroite par endroit. Elle ne comporte pas de trottoirs sur toute sa longueur et de ce fait, elle n'est pas adaptée aux déplacements des piétons et des cycles comme l'illustrent les photos ci-après.

Elle débute dans le centre historique de la ville (à proximité immédiate de l'église) et se raccorde sur un axe de contournement important qui fait la liaison entre la RD2060 et la ZI d'Amilly.

Les aménagements proposés prennent donc en compte la nécessaire « remise au goût du jour » de cet axe avec la création de trottoirs, la prise en compte des déplacements des vélos mais en gardant en mémoire qu'il s'agit d'un axe utilisé de façon importante (mouvements pendulaires liés au caractère résidentiel des quartiers qui bordent cette rue et « shunt » possible pour rejoindre la RD2060).

A terme, cette voie se raccordera sur la rue de Coulevreux via un giratoire qui ne fait pas l'objet d'une inscription au titre du contrat départemental de soutien aux projets structurants 2021-2023.

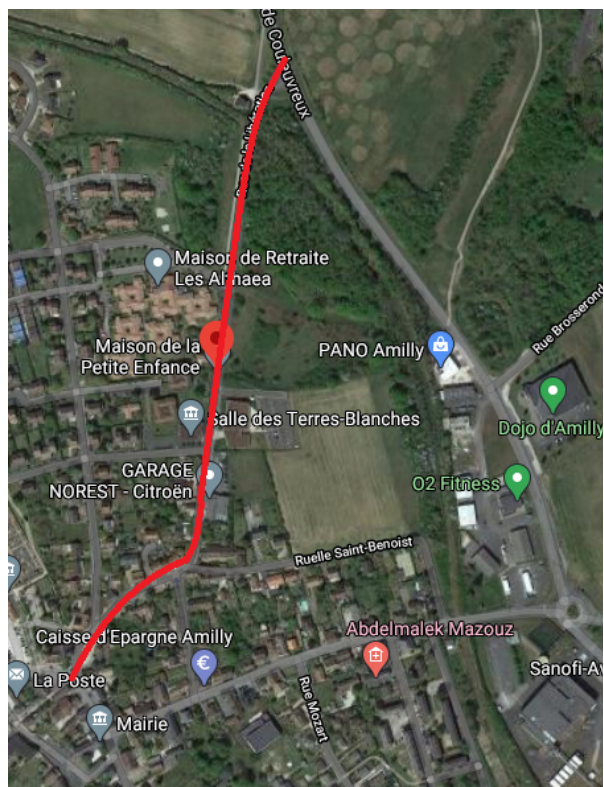


Figure 1.1 – Plan de situation et périmètre du projet



Figure 1.2 – Vue de la partie étroite



Figure 1.3 – Vue depuis l'église



Figure 1.4 – Vue intermédiaire

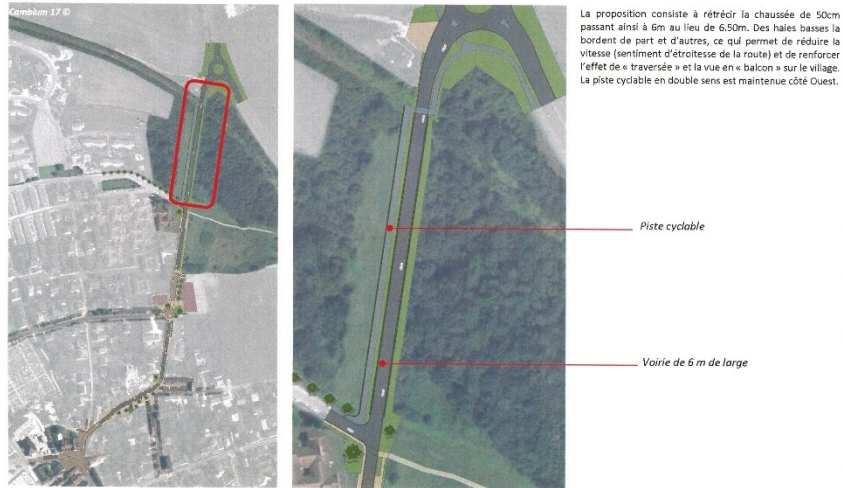


Figure 1.5 – Esquisse du projet de requalification de la rue de la Libération à Amilly

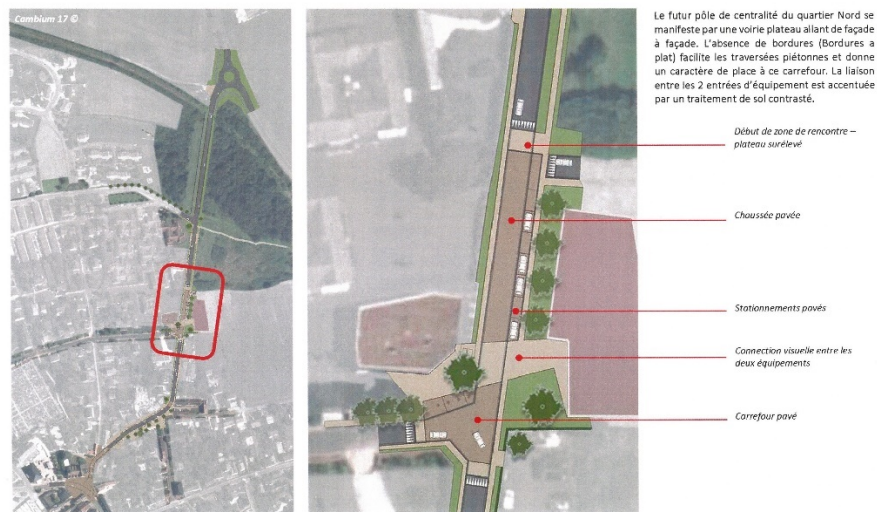


Figure 1.6 – Esquisse du projet de requalification de la rue de la Libération à Amilly




Figure 1.7 – Esquisse du projet de requalification de la rue de la Libération à Amilly

Maîtrise d'ouvrage : Agglomération Montargoise

Estimation de l'opération :

- Maîtrise d'œuvre, études : 100 000,00 €HT
- Travaux de requalification : 1 200 000,00 €HT

Calendrier du projet : 2023

Requalification de la rue Lino Ventura à Amilly

La rue Lino Ventura est une rue reliant la rue du mail et le parc des Terres Blanches avec la rue de la Libération.

On y trouve notamment la maison de retraite des ALTHAEA, le village d'enfants ACTION ENFANCE et l'ADAPEI résidence des Terres Blanches.

La voirie vétuste ne comporte pas de trottoir, le stationnement n'y est pas organisé.

Cette voirie relie



Figure 1.1 – Plan de situation et périmètre du projet



Figure 1.2 – Vue depuis la rue de la Libération



Figure 1.2 – Vue au niveau de la Maison de Retraite



Figure 1.2 – Vue au niveau du village d'enfants

L'opération a pour but :

- la requalification de la voirie par la création de trottoir → en continuité de ceux existants
- le prolongement de la piste cyclable permettant de rejoindre la rue de la Libération à vélo
- d'organiser et structurer les emplacements de stationnement prenant en compte les différents véhicules : cycles, motos, voitures.
- de prendre en compte les différentes contraintes telles que :
 - Le réchauffement climatique
 - La consommation d'eau
 - L'entretien de ces espaces

Maîtrise d'ouvrage : Agglomération Montargoise/ Commune d'Amilly

Estimation de l'opération :

- Maîtrise d'œuvre, études : 25 000,00 €HT
- Travaux de requalification : 250000,00 € HT

Calendrier du projet : 2023

Accusé de réception - Ministère de l'Intérieur

045-214500043-20220928-DEL0642022-DE

Accusé certifié exécutoire

Réception par le préfet : 06/10/2022

Publication : 06/10/2022

Pour l'autorité compétente par délégation